



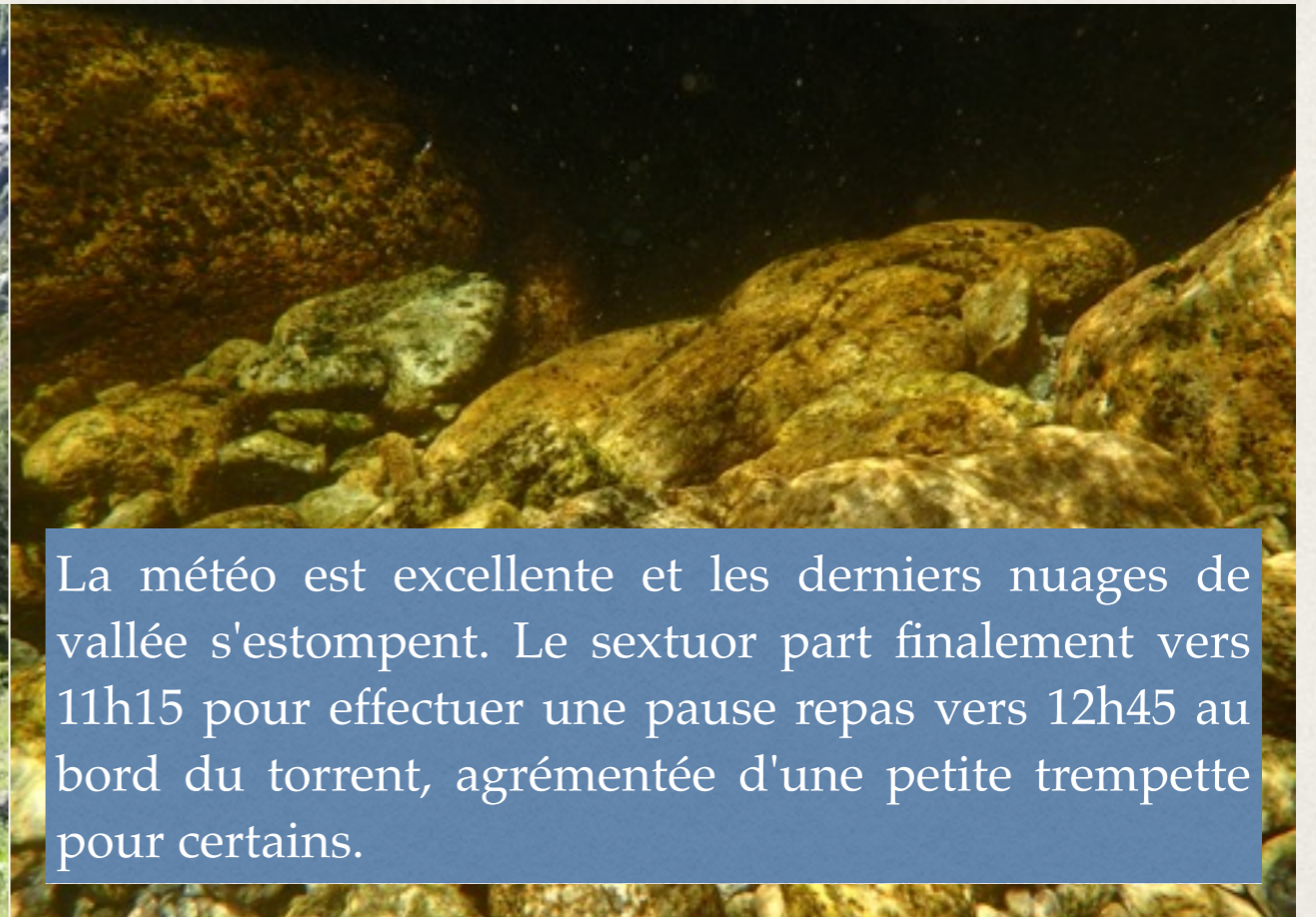
Le chemin des Bonshommes (1)

De Merens à Berga

3 au 9 juillet 2016




Dimanche, 3 juillet : une voiture part de Toulouse à 9h avec Martine au volant et Betty, Nathalie et JPC à bord. Après une pause café à Ax, elle rejoint Christian et Marc au départ de l'étape au dessus de Merens. Véro et Kinou se contenteront de la montée directe par l'Hospitalet. Notre but de la journée : le refuge des Bésines.



La météo est excellente et les derniers nuages de vallée s'estompent. Le sextuor part finalement vers 11h15 pour effectuer une pause repas vers 12h45 au bord du torrent, agrémentée d'une petite trempette pour certains.







Vers 14h les marcheurs repartent pour une rude montée au soleil après la bifurcation en direction de la Porteille des Bésines. Mais heureusement une halte auprès de l'étang Estagnas réjouit tout le monde. C'est l'occasion de faire des photos avec de beaux contrastes.







Montée finale pour la Porteille des Bésines (2333m) atteinte vers 16h30 et photos souvenirs au col. Pause farniente puis descente au refuge des Bésines en 45 minutes environ au milieu des rhododendrons. Il faut contourner un mamelon puis virer à gauche et se diriger au jugé pour retrouver des traces. Beau temps très agréable, températures clémentes, nous sommes à 17h45 au refuge où nous retrouvons Kinou et Véro en bonne forme. Refuge moderne et confortable. Les douches chaudes sont à 3€ les 4 minutes non-stop, mais gratuites si on les préfère froides ! Repas : soupe + bœuf bourguignon/purée + fromage + croustade au chocolat (délicieuse). Des moustiques s'invitent sur la terrasse, le temps reste clair. Les gardiens regardent France-Islande (5 à 2 pour la France) !



Lundi, 4 juillet (Independance day!)



Départ à 8h15 après le petit déjeuner pris à 7h30. Nous prenons le GR 10 en direction du col de la Coume d'Aniel à 2470m d'altitude. Nous passons devant un magnifique étang et JPC fait des photos en solitaire pendant 20 bonnes minutes avant l'arrivée du groupe.



Un névé pentu à franchir avant de déboucher au col vers 10h avec un panorama grandiose sur le Lanoux et le Carlit.





Descente vers une cabane aux chevaux, puis le GR longe en contre haut l'étang du Lanoux. Pique-nique dans un coude du chemin, traversée de la forêt, arrivée à un petit barrage. Recherche d'itinéraire sur cet endroit « pomatoire ». Il faut en fait prendre une piste qui arrive sous le grand barrage.





Après un bief propice à la baignade, le chemin descend très régulièrement en restant en balcon au dessus de la vallée et du torrent. On passe au dessus de 2 étangs dont le second est accessible en voiture.





Gîte équestre de Porta

Le temps devient menaçant et l'orage gronde. Seuls les plus rapides éviteront les grêlons. Le chemin atteint la route du col du Puymorens au niveau d'une épingle à cheveux. Traversée du village de Porté et arrivée à la RN 20 que l'on traverse pour suivre le sentier qui conduit à Porta. A l'aire de pique-nique, il faut passer sous la voie de chemin de fer et rejoindre le gîte équestre et son jacuzzi dans le jardin. L'apéritif sera pris dans le salon du gîte où nous sommes les seuls. Le repas est sans originalité, il pleut fortement mais nous sommes tous à l'abri !





Mardi 5 juillet

Départ vers 8h de Porta avec un temps couvert. Remontée de la vallée du Campcardos. Petite route puis chemin large et boisé jusqu'à la cabane atteinte vers 9h30. Pause, passage à l'estany Petit. Le chemin est humide et oscille entre rhododendrons et genêts. On surplombe l'estany Gros et sa zone marécageuse. Traversée du ruisseau où 3 contrebandiers font une pause. Montée régulière et magnifiques aiguilles aperçues sur la gauche. Nous atteignons la Portella Blanca vers 11h45, nous sommes à 2517m d'altitude. La vue est bouchée et nous ne nous attardons pas.



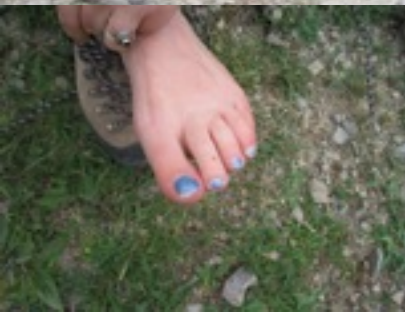


Nous passons en Andorre puis rapidement en Espagne et entamons la descente en suivant le Riu d'Engail qui devient le Riu de la Llosa. Pique-nique au bord de l'eau, passage à la cabane dels Esparvers (zone de pique-nique).



Le GR 107 descend plein sud à travers bois jusqu'aux ruines du castel de la Llosa. Juste après se trouve Cal Jan de la Llosa : camping et piste à partir de ce hameau. Il reste plus de 10 km pour atteindre Prullans !

Inspection générale des bobos causés par des pistes longues et répétitives





On longe champs et rivière, suit une remontée sur les crêtes avant d'arriver à la route au dessus de Ardovol. Le temps s'est amélioré et le soleil brille assez généreusement.

